


Gemeente **Zeist**

Mobiliteit in U10 verband

en een beetje landschap en cultuurhistorie

Presentatie raad 14 februari 2019




Landschap en cultuurhistorie

De nog ontbrekende bouwsteen voor het REP!

- Regionale opgave:
 - Een goed functionerend groen netwerk als integraal onderdeel van healthy urban living (o.a. “Ringpark”) + regelen en financieren beheer

- Wat betekent dat voor Zeist:
 - Er zal naar Zeist gekeken worden voor het “leveren” van recreatieve en natuurwaarde.

- Wat kunnen wij bijdragen:
 - Een goede toeristisch-recreatieve infrastructuur, gericht op natuurbeleving en groene cultuurhistorie.



Bereikbaarheid – regionale opgave



Gemeente Zeist

- Bereikbaar houden van de regio. Grootste knelpunten zijn Utrecht Centraal en USP (en ook tot 2025 werkzaamheden aan de Ring Utrecht).
 - Groei moet gefaciliteerd worden.
 - Alle modaliteiten (OV, fiets, auto) vergroten en optimaliseren.
 - Knooppuntontwikkeling.

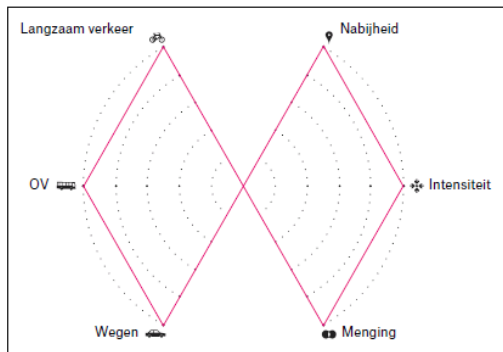
- Governance-opgave i.v.m. regio als draaischijf van Nederland:
 - Afstemmen van betrokken partijen (incl. Rijk) en processen, zoals MIRT, U-Ned, REP, Toekomstbeeld OV

Bereikbaarheid – wat betekent dit voor Zeist?

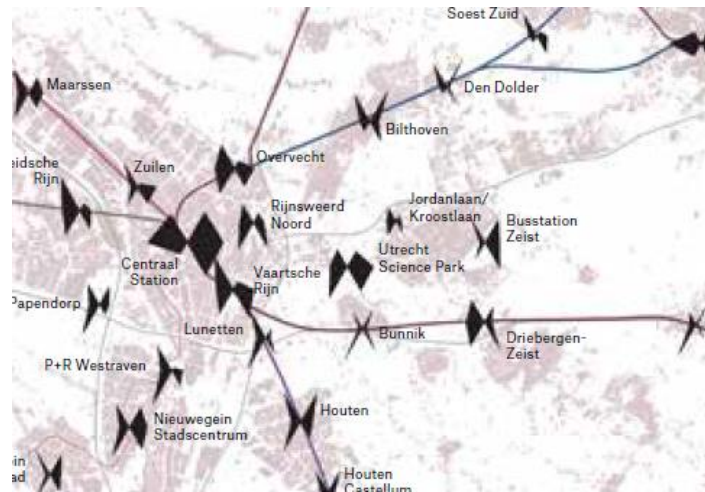


- Faciliterend naar bereikbaarheid USP
 - Uitbreiden fietscapaciteit (fietspad Zeist West – USP, snel-fietsroute Veenendaal – USP, snelfietsroute Amersfoort – Utrecht)
 - Uitbreiden OV-capaciteit (busbaan langs A28, doortrekken Uithoflijn, knooppunt Mooi Zeist)
 - IC-status DZ staat na 2030 ter discussie: schaalsprong spoorsysteem
- Knooppuntontwikkeling binnen Zeist:
 - Stationsgebied Driebergen Zeist
 - Station Den Dolder
 - Busstation Zeist Centrum
 - Overstappunt Mooi Zeist
 - Overstappunt Zeist Noord
- Werkzaamheden ring oost Utrecht leiden tot sluipverkeer Zeist ('20-'25)

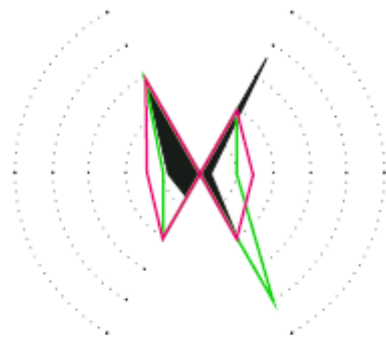
Knooppunten-analyse



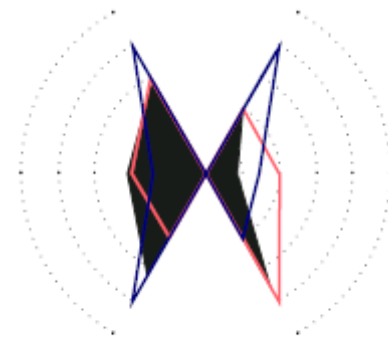
Het vlindermodel werkt op basis van zes indicatoren: Langzaam Verkeer, Openbaar Vervoer, Wegen, Nabijheid, Intensiteit, Menging. Deze indicatoren maken de samenhang tussen knoep en plaats voor de stationsgebieden zichtbaar.




Busstation Zeist



Den Dolder



Driebergen-Zeist



Bereikbaarheid – wat kunnen we bijdragen?



Gemeente Zeist

- Door ontwikkelen GVVP tot mobiliteitsvisie vanuit:
 - regionaal perspectief,
 - alle modaliteiten (OV, fiets, auto inclusief parkeren),
 - knooppunten,
 - doorstroming en
 - duurzaamheid.
- Voorziene fietsvoorzieningen realiseren
- De voorziene knooppunten mogelijk maken en ontwikkelen.

- **Welke overwegingen roepen voorgaande sheets op?**



Gemeente Zeist



Gemeente **Zeist**

Publiekshal

Het Rond 1 ■ Zeist

Postbus 51 ■ 3700 AM Zeist

Telefoon 14 030 ■ zeist@zeist.nl ■ www.zeist.nl

twitter.com/gemeentezeist ■ facebook.com/gemeentezeist

Austerlitz ■ Bosch en Duin ■ Den Dolder ■ Huis ter Heide ■ Zeist